

Cefalópodos recolectados en la pesquería de crustáceos de la zona norte y centro-sur de Chile

Cephalopods collected in the Crustacean Fisheries from Northern and Central-Southern Chile

Juan C. Villarroel¹, Marco A. Vega^{2*} y Enzo Acuña¹

¹ Departamento de Biología Marina, Facultad de Ciencias del Mar, Universidad Católica del Norte, Casilla 117, Coquimbo, Chile
jcvillar@nevados.ucn.cl

² Departamento de Ciencias Ecológicas, Facultad de Ciencias, Universidad de Chile, Casilla 653, Santiago, Chile
*Dirección actual: Ecología y Biodiversidad Marina, Instituto de Investigaciones Marinas,
Consejo Superior de Investigaciones Científicas,
C/ Eduardo Cabello, 6 36208 Vigo, España.

Resumen.- Se analizó la fauna de cefalópodos recolectados en la pesquería de arrastre de crustáceos entre 1996 y 1999. El área de estudio se localizó en el talud continental de Chile, entre los 21° 34' S y los 38° 30' S. Se registró un total de cinco taxa, siendo los pulpos *Opisthoteuthis* sp. y *Benthoctopus* sp. las especies con la mayor importancia relativa, mientras que los calamares *Todarodes filippovae*, *Gonatus antarcticus* y *Neorossia* sp. fueron menos frecuentes en las capturas. La mayor biomasa relativa de *Opisthoteuthis* sp., *Benthoctopus* sp. y *T. filippovae* se detectó al norte de los 30° S y *G. antarcticus* tuvo su mayor foco de abundancia entre los 33° y 34° S. Todas las especies fueron capturadas principalmente alrededor de los 400 m de profundidad en la zona norte del área de estudio, mostrando *Benthoctopus* sp. y *G. antarcticus* una disminución en la profundidad de captura hacia la zona centro y sur de Chile. Se discute la identidad de *Benthoctopus* sp. y la distribución de los cefalópodos encontrados.

Palabras claves: Cefalópodos, talud continental, distribución, pesquerías de crustáceos, fauna asociada.

Abstract.- The fauna of cephalopods collected in the crustacean trawl fishery between 1996 and 1999 was analyzed. The study area includes the continental slope off Chile between 21° 34' S and 38° 30' S. A total of five taxa were recorded, being the octopods *Opisthoteuthis* sp. y *Benthoctopus* sp. the species with a higher relative importance, while the squids *Todarodes filippovae*, *Gonatus antarcticus* and *Neorossia* sp. were caught less frequently. Higher relative biomass of *Opisthoteuthis* sp., *Benthoctopus* sp. and *T. filippovae* were detected northward of 30° S and *G. antarcticus* had its higher abundance ground between 33° and 34° S. All species were caught mainly around 400 m depth in the northern study area, showing *Benthoctopus* sp. and *G. antarcticus* a decrease in the capture depth towards Central and Southern Chile. The identity of *Benthoctopus* sp. and the distribution of the cephalopod species found are discussed.
Key words: Cephalopods, continental slope, distribution, crustacean fisheries, by-catch.

Introducción

Los cefalópodos constituyen una de las ocho clases del filum Mollusca, morfológicamente adaptados a condiciones de natación y predación activa. Habitan en todos los ambientes oceánicos, ocupando un papel importante en el ecosistema marino.

Actualmente existen alrededor de 650 especies de cefalópodos en el mundo, alrededor de 175 son consideradas recursos de interés comercial (Roper *et al.* 1984, Nesis 1987, Guerra 1992), debido principalmente a su abundancia, rápido crecimiento y a su valor nutritivo rico en proteínas y bajo en grasas (Guerra 1992, Martínez 1989, Roper *et al.* 1984).

La mayoría de estas especies son poco abundantes y han sido incompletamente estudiadas en cuanto a su taxonomía, distribución y pesquería (Roper *et al.* 1984, Nesis 1987, Rocha *et al.* 1991, Rocha 1997, Vega *et al.* 2000a y b).

En Chile se han registrado 92 especies (Rocha 1997, Valdovinos 1999), de las cuales tres son de interés pesquero: el calamar *Loligo gahi* Orbigny 1835, la jibia *Dosidicus gigas* (Orbigny 1835) y el pulpo *Octopus mimus* Gould 1852 (Sernapesca 1990-1999), mientras que 13 son consideradas recursos pesqueros potenciales no explotados y suelen capturarse como pesca incidental o "by-catch" en distintas pesquerías (Roper 1981).

A lo largo de la plataforma y talud continental del norte y centro-sur de Chile se desarrolla una pesquería de arrastre sobre los crustáceos langostino amarillo *Cervimunida johni* Porter 1903, langostino colorado *Pleuroncodes monodon* (Milne-Edwards 1837) y camarón nailon *Heterocarpus reedi* Bahamonde 1955, en la cual aparecen esporádicamente cefalópodos como fauna acompañante (Acuña *et al.* 1997).

El desarrollo de las pesquerías de crustáceos en el último cuarto del siglo pasado permitió poner la atención sobre la distribución y ecología de invertebrados demersales del talud continental de Chile central usando como método de muestreo el arrastre de fondo (Yañez 1974, Yañez & Barbieri 1974, Báez & Andrade 1980, Andrade 1986, Andrade 1987). En este contexto se enmarca el presente trabajo, el cual es una contribución al conocimiento de la taxonomía, composición específica, distribución y abundancia de los algunos cefalópodos del talud continental de la zona norte y centro-sur de Chile.

Material y métodos

Área y período de estudio

El área de estudio se localiza entre los 21° 34' S y los 38° 30' S en la costa de Chile, abarcando alrededor de 1.890 km de largo. La plataforma continental relacionado con isobatas del sector alcanza generalmente entre 5 y 10 km de ancho, llegando a 30 km en pocos lugares al sur de Valparaíso (Fig. 1). La circulación geostrofica de esta parte del Pacífico sudoriental se caracteriza por la presencia de dos corrientes principales. Una corriente superficial que fluye de sur a norte, la corriente de Humboldt, la cual transporta agua subantártica de baja temperatura y salinidad. Entre ésta y sobre la plataforma continental y la parte superior del talud continental fluye una corriente subsuperficial en sentido opuesto, la corriente Chile-Perú o de Günther, que transporta agua de origen ecuatorial subsuperficial entre 100 y 400 m. Bajo ambas corrientes se encuentra el agua intermedia antártica entre los 400 y 1.000 m de profundidad, de origen subantártico y caracterizada por su baja temperatura (Brattström & Johanssen 1983).

Tomando en cuenta la baja frecuencia de cefalópodos en los lances de pesca, se descartó el análisis temporal de los datos, mientras que los antecedentes de las capturas permitieron dividir el área de estudio de la siguiente manera:

- Zona de Antofagasta: 21° 34' S – 24° 59' S;
- Zona de Caldera: 25° 00' S – 28° 59' S;
- Zona de Coquimbo: 29° 00' S – 31° 59' S;
- Zona de Valparaíso: 32° 00' S – 34° 59' S;
- Zona de Talcahuano: 35° 00' S – 38° 30' S.

El período de estudio abarcó información obtenida de la operación de la flota arrastrera entre los años 1996 y 1999, en fondos aptos para la captura de camarón y langostinos.




Figura 1

Área de estudio mostrando las isobatas frente a la costa norte y centro-sur de Chile.

Study area showing isobats among to northern and central-southern coast off Chile.

Muestreo a bordo

El método de muestreo de la fauna acompañante consistió en pesar los ejemplares con una pesa de precisión 1 kg, cuando las condiciones lo permitieron. En caso contrario, o cuando la captura fue escasa se utilizó el método de cobertura (Acuña & Arancibia 1996) que estima el porcentaje de una determinada especie de la fauna acompañante respecto al total de la captura obtenida en un lance de pesca. La captura total fue estimada por retrocálculo a partir de la fracción de la especie objetivo, cuyo peso se determina mediante el producto entre el peso promedio estándar de una caja apilable y el número total de cajas llenas. Las especies de cefalópodos recolectadas fueron mantenidas en hielo y luego llevadas al laboratorio para su identificación.

Identificación taxonómica

En el laboratorio de Hidrobiología de la Facultad Ciencias de la Universidad de Chile los especímenes fueron medidos en su longitud dorsal del manto (LDM, cm), fijados, preservados y puestos en frascos etiquetados y medios de conservación apropiados de acuerdo a las técnicas de fijación, conservación y curación para cefalópodos de Roper & Sweeney (1983).

La identificación se realizó a través de los trabajos de Nesis (1987), Roper *et al.* (1984), Boletzky (1971) y Voss *et al.* (1998) mediante descripciones y diagnosis basadas en caracteres morfológicos de valor taxonómico específicos para cefalópodos (Roper & Voss 1983). Un ejemplar de cada especie fue depositado en la colección de cefalópodos del Museo Nacional de Historia Natural (MNHN).

Las especies recolectadas fueron clasificadas (Anexo 1), confeccionándose posteriormente una clave taxonómica (Anexo 2) con apoyo de esquemas y términos para su uso (Anexo 3).

Análisis de las capturas

Se analizaron las bitácoras de pesca obtenidas en los embarques de personal científico, a bordo de embarcaciones arrastreras dedicadas a la extracción de crustáceos. El formulario de pesca contiene información relativa a las características del lance de pesca (posición geográfica y profundidad del lance, entre otros) y el peso de la captura de la especie objetivo y la fauna acompañante.

Con la información disponible se estimó la frecuencia de ocurrencia (*FO*) del grupo de cefalópodos en los lances de pesca. Este registra el número de lances en que se encontró un taxón de cefalópodo, expresando dicho valor como un porcentaje respecto al número total

de lances realizados por zona de pesca durante el período de estudio. También, se determinó la dominancia (*D*) del taxón en la pesquería de la especie objetivo, que corresponde a la razón entre el número de lances con el taxón y el número total de lances en que se encontraron cefalópodos, expresada como porcentaje.

Los datos de la captura en peso fueron estandarizados mediante un índice de biomasa relativa para cada especie, la captura por unidad de esfuerzo (*CPUE*), la cual es una medida indirecta de la abundancia de los recursos pesqueros (Sparre & Venema 1995). Debido a que la velocidad de arrastre se mantiene constante a una velocidad aproximada de dos nudos, entonces la *CPUE* se expresó en kilogramos por hora de arrastre (kg/h).

Análisis previos de los datos no evidenciaron que la distribución de la biomasa relativa se distribuyera log-normal, por lo tanto, se trabajó con la mediana que permitió determinar zonas de mayor biomasa relativa. De esta forma, el área de estudio fue subdividida cada un grado de latitud (unidad lineal) y sus medianas fueron estimadas. Los valores mayores a la mediana de todos los lances de pesca con un taxón determinado se consideraron como significativos, estableciendo zonas de mayor importancia. Cuando cada subdivisión no presentó suficientes valores entonces fue incorporada arbitrariamente a la subdivisión siguiente y posteriormente el resultado fue corregido, dividiendo dicho valor por el número de unidades lineales.

La distribución batimétrica de los lances con captura de cefalópodos se analizó con gráficos de cajas y bigotes. En estos gráficos la caja representa el 50% de las observaciones, mientras que el bigote inferior y superior el 25% restante, respectivamente. El punto dentro de la caja representa la mediana y los puntos más afuera de los bigotes son datos fuera de rango.

Resultados

Un total de cinco taxa de cefalópodos, correspondientes a tres especies y dos géneros se recolectaron en las pesquerías de arrastre de crustáceos, siendo los pulpos *Opisthoteuthis* sp. (Nesis 1987) y *Benthoctopus* sp. (Nesis 1987) las especies más relevantes en términos de importancia relativa (Tabla 1).

El 92,5% de los cefalópodos se detectó en la pesca del camarón nailon, mientras que la fracción restante se obtuvo de las pesquerías de los langostinos amarillo y colorado. Ejemplares del género *Benthoctopus* fueron los más frecuentes y dominantes en las capturas de toda el área de estudio. Su mayor frecuencia de ocurrencia se encontró en las zonas de Caldera y Antofagasta, siendo la especie dominante al sur de Coquimbo (Tabla 2). La

mayor biomasa relativa o *CPUE* de esta especie se encontró entre los 25° y 28° S, con valores superiores a 0,8 kg/h y un máximo de 24 kg/h. Un foco de menor importancia también fue detectado entre los 29° y 30° S con una biomasa relativa de mediana entre 0,4 y 0,5 kg/h y un máximo de 6,7 Kg/h (Fig. 2). Hacia el sur la *CPUE* disminuyó significativamente, encontrándose sólo lances de pesca aislados con altos valores.

El pulpo gelatinoso *Opisthoteuthis* sp. fue la especie con la más alta frecuencia y dominancia en la zona de Antofagasta y secundariamente en Caldera, desapareciendo al sur de Coquimbo (Tabla 2). Su mayor biomasa relativa se encontró entre los 25° y 27° S, zona de Caldera, con valores superiores a 1,8 kg/h y un máximo de 27 kg/h. Un foco de menor importancia se detectó en los 22° S, al norte de Antofagasta, con una mediana de 1,7 kg/h y un máximo de 6,6 kg/h (Fig. 3).

Tabla 1

Captura anual (kg) e importancia relativa (%) de los cefalópodos recolectados en la pesquería de crustáceos de la zona norte y centro sur de Chile.

Annual catch (kg) and relative importance (%) of the cephalopods collected in the crustacean fisheries from northern and central-southern Chile.

especie	año									
	1996		1997		1998		1999		Total	
	captura	%	captura	%	captura	%	captura	%	captura	%
Opisthoteuthidae										
<i>Opisthoteuthis</i> sp.	419,1	36,5	7,5	14,0	41,9	30,7	456,8	70,0	925,3	46,4
Octopodidae										
<i>Benthoctopus</i> sp.	705,5	61,4	46,2	86,0	55,3	40,6	73,4	11,2	880,4	44,2
Ommastrephidae										
<i>Todarodes filippovae</i>	16,0	1,4			2,0	1,4	119,4	18,3	137,4	6,9
Gonatidae										
<i>Gonatus antarcticus</i>	8,5	0,7			37,2	27,3	3,1	0,5	48,8	2,5
Sepiolidae										
<i>Neorossia</i> sp.					0,1	0,1	0,3	< 0,1	0,1	< 0,1
Total	1149,1	100	53,7	100	136,4	100	652,8	100	1992,0	100

Tabla 2

Frecuencia de ocurrencia (FO) y dominancia (D) de los cefalópodos recolectadas en la pesquería de crustáceos de la zona norte y centro-sur de Chile.

Frequency of occurrence (FO) and dominance (D) of the cephalopods collected in the crustacean fisheries from northern and central-southern Chile

zona	especies							
	<i>Benthoctopus</i> sp.		<i>Opisthoteuthis</i> sp.		<i>T. filippovae</i>		<i>G. antarcticus</i>	
	FO	D	FO	D	FO	D	FO	D
Antofagasta	12,6	48,0	24,2	92,0	1,1	4,0	2,1	8,0
Caldera	17,0	59,3	17,3	60,2	4,2	14,6	1,7	5,8
Coquimbo	7,8	77,8	0,3	2,6	2,6	25,6	0,6	6,0
Valparaíso	6,6	69,4			0,2	2,0	3,5	36,7
Talcahuano	4,1	83,3					0,8	16,7
Total	10,2	50,7	6,0	29,8	2,4	11,9	1,5	7,5

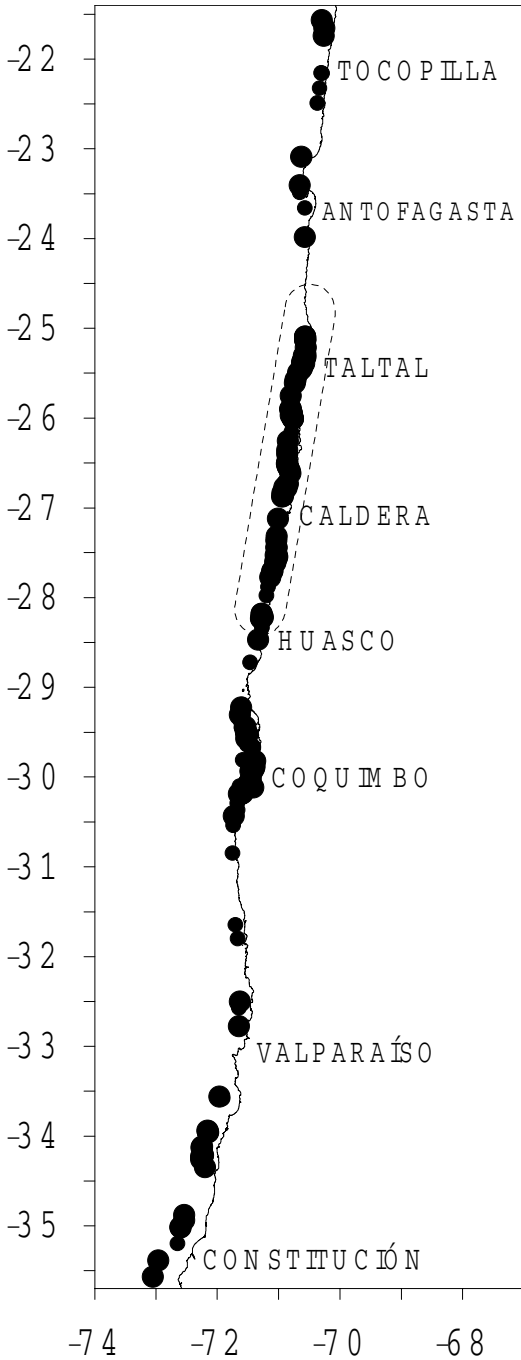


Figura 2

Biomasa relativa de *Benthoctopus* sp. obtenida como fauna acompañante desde la pesquería de crustáceos de la zona norte y centro-sur de Chile. Círculos grandes y pequeños representan una captura mayor y menor a la mediana (0,6 kg/h), respectivamente.

Relative biomass of *Benthoctopus* sp. obtained as by-catch of the crustacean fisheries from northern and central-southern Chile. Larger and smaller circles represent a higher and lower capture than the median value (0.6 kg/h), respectively.

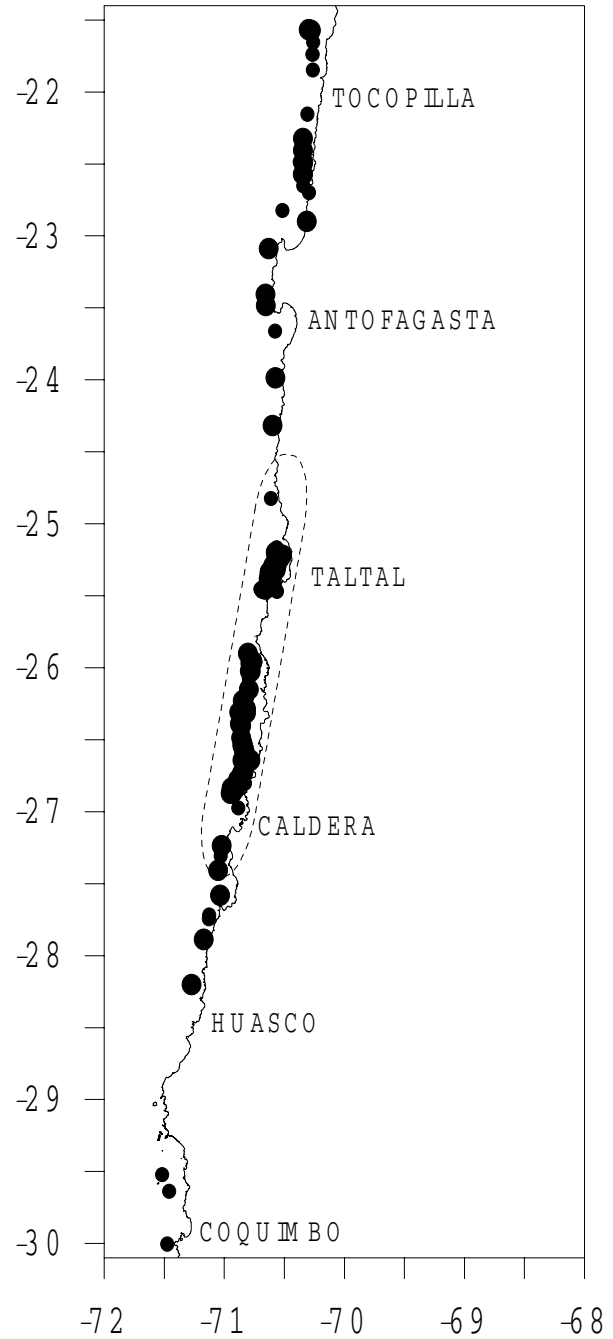


Figura 3

Biomasa relativa de *Opisthoteuthis* sp. obtenida como fauna acompañante desde la pesquería de crustáceos de la zona norte y centro-sur de Chile. Círculos grandes y pequeños representan una captura mayor y menor a la mediana (1,8 kg/h), respectivamente.

Relative biomass of *Opisthoteuthis* sp. obtained as by-catch of the crustacean fisheries from northern and central-southern Chile. Larger and smaller circles represent a higher and lower capture than the median value (1.8 kg/h), respectively.

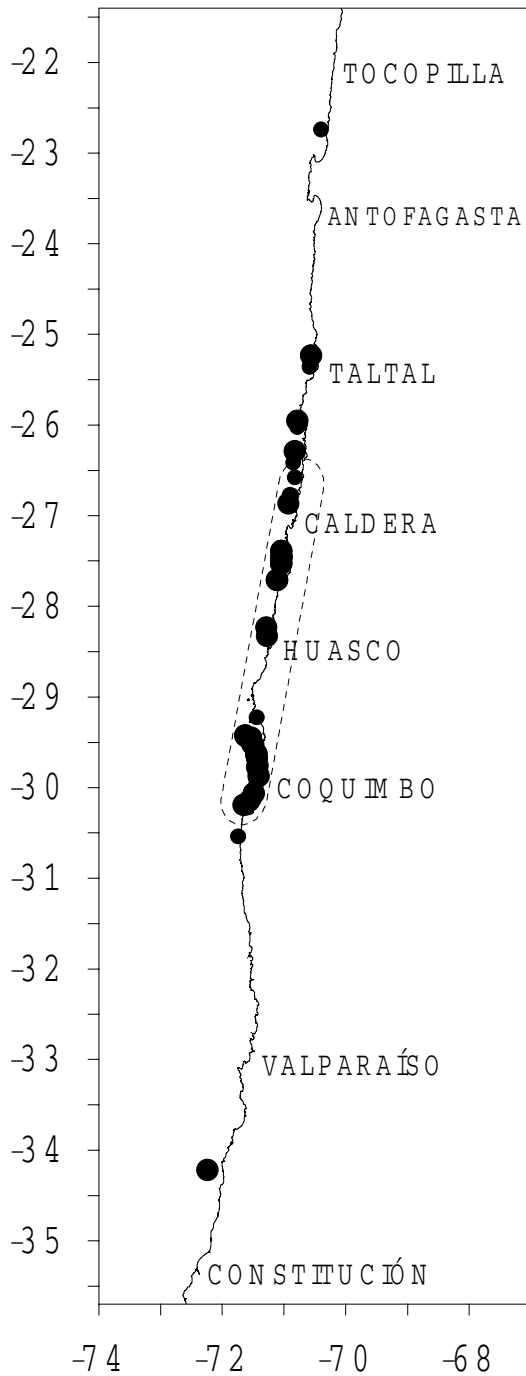


Figura 4

Biomasa relativa de *Todarodes filippovae* obtenida como fauna acompañante desde la pesquería de crustáceos de la zona norte y centro-sur de Chile. Círculos grandes y pequeños representan una captura mayor y menor a la mediana (0,6 kg/h), respectivamente.

Relative biomass of *Todarodes filippovae* obtained as by-catch of the crustacean fisheries from northern and central-southern Chile. Larger and smaller circles represent a higher and lower capture than the median value (0.6 kg/h), respectively.

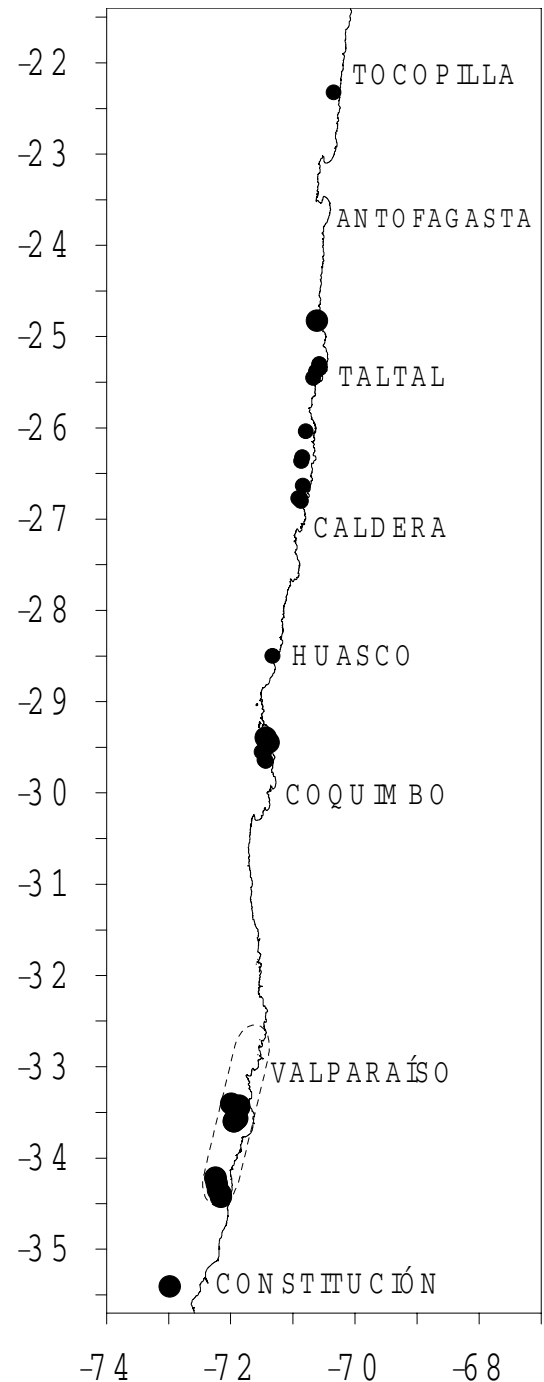


Figura 5

Biomasa relativa de *Gonatus antarcticus* obtenida como fauna acompañante desde la pesquería de crustáceos de la zona norte y centro-sur de Chile. Círculos grandes y pequeños representan una captura mayor y menor a la mediana (0,3 kg/h), respectivamente.

Relative biomass of *Gonatus antarcticus* obtained as by-catch of the crustacean fisheries from northern and central-southern Chile. Larger and smaller circles represent a higher and lower capture than the median value (0.3 kg/h), respectively.

Los calamares *Todarodes filippovae* Adam 1975 y *Gonatus antarcticus* Lönnberg 1898 fueron menos frecuentes y dominantes que los pulpos mencionados más arriba. *T. filippovae* tuvo su mayor frecuencia de ocurrencia en Caldera, siendo la segunda especie dominante en la zona de Coquimbo. Mientras que *G. antarcticus* fue más frecuente y segunda en dominancia en la zona de Valparaíso (Tabla 2). *T. filippovae* presentó la mayor biomasa relativa entre los 27° y 30° S, con valores superiores a los 0,6 kg/h y un rendimiento máximo de 3,4 kg/h (Fig. 4). En tanto, *G. antarcticus* tuvo su foco de mayor importancia entre los 33° y 34° S, zona de Valparaíso, con valores mayores a 0,3 kg/h y un máximo de 5,5 kg/h (Fig. 5).

La distribución batimétrica de los lances de pesca realizados en la pesquería de crustáceos se muestra en la

Figura 6. En general la mitad de los lances totales fueron realizados entre los 200 y 400 m de profundidad. La mediana en las zonas más al norte, Antofagasta y Caldera, se encuentra alrededor de los 350 m de profundidad, disminuyendo hacia el sur y tomando valores menores y cercanos a los 300 m de profundidad en Valparaíso y Talcahuano, respectivamente (Fig. 6a). Todas las especies de cefalópodos fueron capturadas alrededor de los 400 m de profundidad entre Antofagasta y Coquimbo (Fig. 6b-e). Además, *Benthoctopus* sp. y *G. antarcticus* mostraron una disminución en la profundidad de captura con la latitud, siendo en este último más pronunciada, encontrándose alrededor de los 200 m de profundidad en la zona de Valparaíso (Fig. 6e).

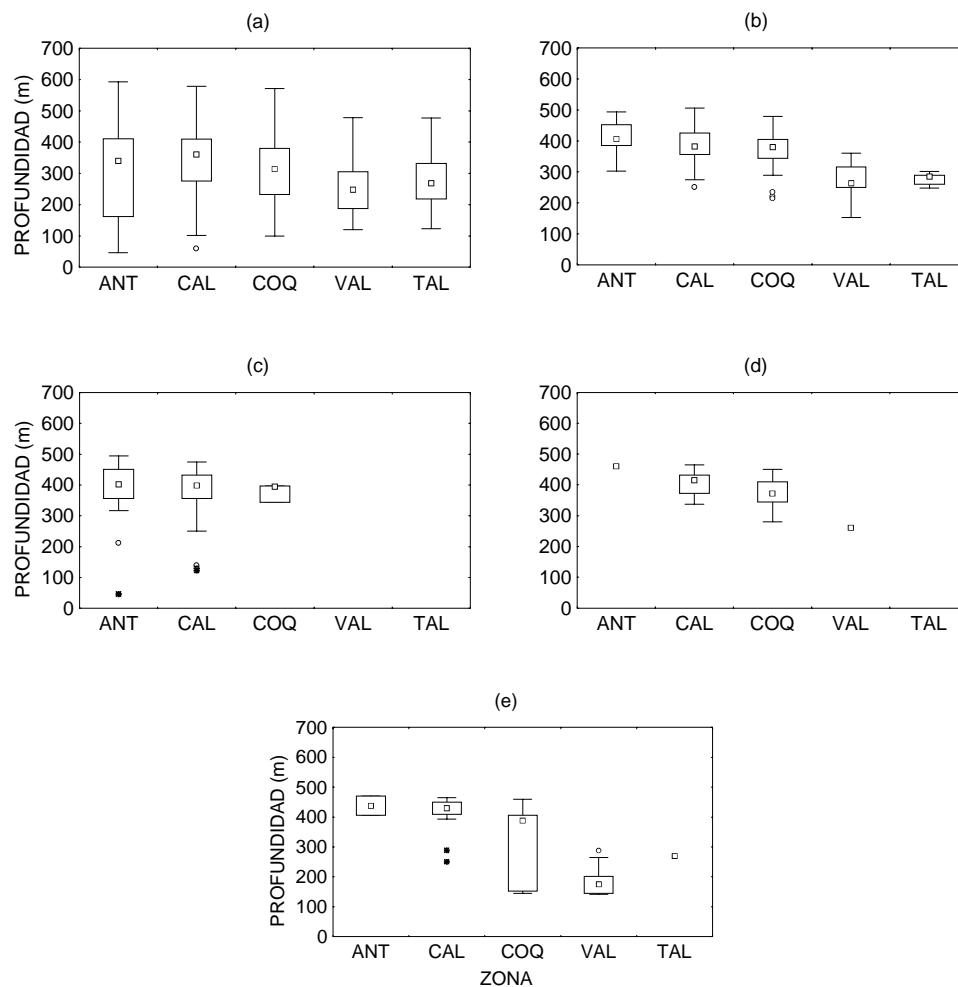


Figura 6

Distribución batimétrica de los lances (a) totales realizados en la pesquería de crustáceos de la zona norte y centro-sur de Chile; y con captura de (b) *Benthoctopus* sp., (c) *Opisthoteuthis* sp., (d) *Todarodes filippovae* y (e) *Gonatus antarcticus*, período 1996-1999. ANT, Antofagasta; CAL, Caldera; COQ, Coquimbo; VAL, Valparaíso; TAL, Talcahuano.

Bathymetric distribution of (a) total hauls trawled in the crustacean fisheries from northern and central-southern Chile; and with capture of (b) *Benthoctopus* sp., (c) *Opisthoteuthis* sp., (d) *Todarodes filippovae* y (e) *Gonatus antarcticus*, 1996-1999 period. ANT, Antofagasta; CAL, Caldera; COQ, Coquimbo; VAL, Valparaíso; TAL, Talcahuano.

El calamar *Neorossia* sp. fue la especie con los más bajos valores de importancia relativa (Tabla 1), restringiéndose su captura a la zona de Caldera entre 339 y 407 m de profundidad.

El número de ejemplares de cefalópodos recolectados no fue suficiente para confeccionar distribuciones de frecuencia de talla. Sin embargo, se puede señalar que los especímenes de *G. antarcticus* no superaron los 8 cm LDM. El tamaño de *Opisthoteuthis* sp. fluctuó entre 29 y 45 cm, con una media de 38 cm LDM. *Benthoctopus* sp. alcanzó tamaños de hasta 10 cm LDM y *T. filippovae* valores cercanos a los 35 cm LDM.

Discusión

La mayoría de las taxa de cefalópodos recolectadas en la pesquería de crustáceos de la zona norte y centro-sur de Chile, corresponden a especies comunes para aguas chilenas. Las cinco especies de cefalópodos obtenidas en este estudio corresponden a las más abundantes en la fauna acompañante, pudiendo haber quedado fuera otras de muy baja incidencia. Andrade (1986, 1987) señala un mayor número de especies en faenas de pesca realizadas anteriormente en la zona central de Chile, sin embargo actualmente se sabe que algunas de estas corresponden a otras especies. *Octopus vulgaris* Cuvier 1797 corresponde a *Octopus mimus* Gould 1852, mientras otras son especies dudosas en nuestras aguas tales como *Rossia mastigophora* Berry 1911 y *Onychoteuthis borealijaponicus* Okada 1927.

La presencia de *Benthoctopus* sp. ha sido señalada anteriormente en el norte de Chile (Cortéz 1992). Basándose en la morfología del hectocótilo tales como los índices de la longitud de la lígula y el cálamo, se sugiere al menos la presencia de dos nuevas especies para Chile del pulpo *Benthoctopus* sp. Ninguna de estas se parece a *B. magellanicus* citado para aguas del sur de Chile por Rocha (1997) y Valdovinos (1999). Tampoco a *Benthoctopus* sp. aff. *januarii* (Nesis 1973) citada por Nesis (1987) para la región este del Pacífico, en el norte de Perú.

El pulpo *Opisthoteuthis* sp. ha sido citado para el norte de Chile desde los 18°29' S hasta los 30° S (Rocha 1997, Valdovinos 1999). Nuestros resultados confirman la presencia de una importante biomasa al norte de Coquimbo, siendo el cefalópodo más frecuente en las capturas del camarón nailon.

El calamar *Todarodes filippovae* es una especie oceánica citada para aguas del centro y sur de Chile y circumpolar en el océano austral (Rocha 1997, Valdovinos 1999, Roper *et al.* 1984). Nuestros

resultados muestran que esta especie también habita con una importante biomasa entre Caldera y Coquimbo.

El calamar *Gonatus antarcticus* es una especie que habita aguas oceánicas a lo largo de Chile desde los 42° S hasta los 56° S (Rocha *et al.* 1991, Rocha 1997, Valdovinos 1999) y en aguas antárticas (Roper *et al.* 1988). En este estudio, se demostró su presencia hasta Tocopilla e incluso se observó una disminución de la biomasa hacia el norte con la mayor biomasa relativa entre los 33 y 34° S.

Según la literatura, los pulpos *Benthoctopus* sp. y *Opisthoteuthis* sp. habitan principalmente aguas profundas de entre 600 y 2.000 m de profundidad (Voss 1967, Nesis 1987). Entre los 640 y los 720 m de profundidad se encuentra el núcleo de la masa de agua intermedia antártica caracterizada por su baja temperatura y salinidad y por un máximo relativo de oxígeno disuelto, cuyo límite superior se encuentra alrededor de los 400 m (Silva & Sievers 1981, Brattström & Johanssen 1983, Silva 1983). Este límite coincide con la mayor frecuencia de captura de ambas especies entre Caldera y Coquimbo. Sin embargo, no se descarta la presencia de una biomasa importante bajo esta profundidad, la cual no es normalmente utilizada por la pesquería de crustáceos.

Por otro lado, entre los 100 y los 200 m de profundidad se encuentra el núcleo de la masa de agua ecuatorial subsuperficial con su límite inferior alrededor de los 400 m (Silva & Sievers 1981, Brattström & Johanssen 1983, Silva 1983). Esta agua se caracteriza por un máximo de salinidad asociado a un mínimo de oxígeno disuelto, característica que puede explicar el hecho que estos especímenes no se distribuyan a menores profundidades.

Los calamares *G. antarcticus* y *T. filippovae* habitan desde la superficie hasta los 800 y 1.000 m de profundidad, respectivamente, siendo más abundantes en la capa superior a los 250 m (Roper 1981, Roper *et al.* 1984, 1988). La mayor frecuencia de lances con captura de *T. filippovae*, al igual que los otros cefalópodos, también se localizó alrededor de los 400 m, no ajustándose estos resultados a lo señalado en la literatura. Sin embargo, es probable que en este caso el arte de pesca no sea el método de muestreo adecuado para explicar la distribución batimétrica de esta especie.

La distribución batimétrica de *G. antarcticus* coincide con lo señalado por otros autores, sólo en la zona de Valparaíso, donde se observó la mayor biomasa relativa de esta especie alrededor de los 200 m de profundidad.

La distribución batimétrica de *Benthoctopus* sp. está asociada a la presencia de aguas frías con un máximo relativo de oxígeno, coincidiendo con Silva & Sievers

(1981), quienes observaron una variación del núcleo de la masa de agua subsuperficial, el cual aumenta con la profundidad hacia el sur como consecuencia de su desplazamiento entre las masas de agua subantártica e intermedia antártica. Esto provoca su enfriamiento por erosión y mezcla. En consecuencia, el espesor de esta masa de agua es más grueso hacia el norte y el límite superior del agua intermedia antártica disminuye de profundidad hacia el sur.

Los ejemplares de *Neorossia* sp. representan la primera cita para aguas chilenas y es afín a *Neorossia caroli* (Joubin, 1902). Esta especie habita entre 300 y 1.750 metros (Guerra 1992), principalmente en la zona batial intermedia (Nesis 1987), lo cual concuerda con la profundidad de los lances en que fue capturada.

De todas las especies recolectadas ninguna constituye un recurso de interés pesquero para Chile, aunque, se cree que *T. filippovae* si puede presentar algún potencial en este sentido (Roper *et al.* 1988). En aguas extranjeras, esta especie se captura con poteras y redes de arrastre, siendo de excelente calidad alimenticia (Roper 1981).

En general, la longitud dorsal del manto (LDM) de los ejemplares de *G. antarcticus* fue menor a la longitud máxima indicada para esta especie de 35 cm (Roper *et al.* 1988). Mientras que *T. filippovae* alcanzó valores cercanos a su máxima LDM de 50 cm, más comúnmente entre 20 y 40 cm (Roper *et al.* 1984). En tanto las longitudes dorsales de manto de *Opisthoteuthis* sp. y *Benthoctopus* sp. muestran tallas habituales en nuestras aguas.

Será necesario realizar nuevos estudios sobre los cefalópodos de estas zonas para poder aclarar la identidad de las especies de *Benthoctopus* y *Opisthoteuthis*, complementar la distribución de las taxa que habitan la plataforma y el talud continental y determinar el tipo de movimiento que realizan en la columna de agua, sin dejar de considerar la posibilidad que algunas pudieran constituir recursos pesqueros potenciales.

Agradecimientos

Queremos expresar nuestro agradecimiento al Sr. Ricardo Catalán por su esmerado esfuerzo en la recolección de ejemplares a bordo, a los Srs. Sergio Letelier y Esteban Carreño del Museo Nacional de Historia Natural y a todas aquellas personas que en algún momento colaboraron. Esta investigación fue parcialmente financiada por los proyectos del Fondo de Investigación Pesquera FIP 95-06, 96-08, 97-25, 98-06 y 99-06; y por el programa de investigación "Monitoreo de la pesquería de crustáceos realizada por la flota de la

IV región" financiado por la Asociación de Industriales y Armadores Pesqueros IV Región A.G.

Literatura citada

- Acuña E & H Arancibia. 1996.** Evaluación directa del stock del camarón nailon (*Heterocarpus reedi*) mediante el método del área barrida en la zona de operación de la flota arrastrera de las regiones III y IV. Informe Final Proyecto de Investigación. Depto. Biología Marina, U. C. del Norte Sede Coquimbo - Depto. Oceanografía, U. de Concepción, 71 p.
- Acuña E, H Arancibia, R Roa, R Alarcón, C Díaz, A Mujica, F Winkler, I Léppez & L Cid. 1997.** Análisis de la pesquería y evaluación indirecta del stock de camarón nailon (II a VIII regiones). Informes Técnicos FIP, FIP-IT/95-06, 211 p.
- Andrade H. 1986.** Observaciones bioecológicas sobre invertebrados demersales de la zona central de Chile. En: P Arana (ed), La Pesca en Chile, p. 41-56. Universidad Católica de Valparaíso. Editorial Universitaria, Santiago, Chile.
- Andrade H. 1987.** Distribución batimétrica y geográfica de macroinvertebrados del talud continental de Chile central. Ciencia y Tecnología del Mar, CONA 11: 61-94.
- Báez P & H Andrade. 1980.** Crustáceos decápodos asociados a la pesquería de *Heterocarpus reedi* Bahamonde 1955 en la zona central de Chile. Boletín del Museo Nacional de Historia Natural, Chile 37: 261-267.
- Brattström H & A Johanssen. 1983.** Ecological and regional zoogeography of the marine benthic fauna of Chile. Report No. 49 of the Lund University Chile expedition 1948-49. Sarsia 68: 289-339.
- Boletzky SV. 1971.** *Neorossia* n.g. pro *Rossia* (*Allorossia*) *caroli* Joubin 1902 with remarks on the generic status of *Semirossia* Steenstrup 1887 (Mollusca; Cephalopoda). Bulletin of Marine Science 21: 964-969.
- Cortéz T. 1992.** Estudio taxonómico de los cefalópodos del norte de Chile. Informe Técnico N° 1. Proyecto UNAP-SERPLAC, 71 p.
- Guerra A. 1992.** Mollusca: Cephalopoda. En: Ramos MA, J Alba, X Bellés, J Gonsálbez, A Guerra, E Macpherson, F Martin, J Serrano & J Templado (eds), Fauna Ibérica. Vol. I. Museo Nacional de Ciencias Naturales (CSIC) Madrid, 327 p.
- Martínez C. 1989.** Los Cefalópodos nadadores: ¿Alternativa de diversificación para la pesquería chilena?. Chile Pesquero 39: 47-49.
- Nesis KN. 1987.** Cephalopods of the world, 351 p. T.F.H. Publications Inc., New Jersey.
- Rocha F. 1997.** Cephalopods in Chilean waters, a review. Malacological Review 30: 101-113.
- Rocha F, O Poblete & N Bahamonde. 1991.** Cefalópodos en contenidos gástricos de *Merluccius australis polylepis* Ginsburg y *Macruronus magellanicus* Lönnberg. Investigación Pesquera (Chile) 36: 51-65.

- Roper CFE. 1981.** Cephalopods of the Southern Ocean Region: Potential Resources and Bibliography. Biological Investigations of Marine Antarctic Systems and Stocks, BIOMASS 2: 99-105.
- Roper CFE & GL Voss. 1983.** Guidelines for taxonomic descriptions of cephalopod species. Memoirs of National Museum Victoria 44: 49-63.
- Roper CFE & MJ Sweeney. 1983.** Techniques for fixation, preservation and curation of cephalopods. Memoirs of the National Museum Victoria 44: 29-47.
- Roper CFE, MJ Sweeney & CE Nauen. 1984.** Cephalopods of the world. An annotated and illustrated catalogue of species of interest to fisheries. FAO Fisheries Synopsis 125(3): 1-277.
- Roper C, M Sweeney & M Clarke. 1988.** Cefalópodos. En: Fischer W & JC Hureau (eds), Océano Austral, área de la convención CCAMLR, áreas de pesca 48, 58 y 88, p. 117-205. Fichas FAO de identificación de especies para los fines de pesca, FAO, Roma.
- Silva N. 1983.** Masas de agua y circulación en la región norte de Chile Latitudes 18° S-32° S (Operación Oceanográfica Marchile XI-Erfen II). Ciencia y Tecnología del Mar, CONA 7: 47-84.
- Silva N & H Sievers. 1981.** Masas de agua y circulación en la rama costera de la Corriente de Humboldt Latitudes 18° S-33° S (Operación Oceanográfica Marchile X-Erfen I). Ciencia y Tecnología del Mar, CONA 5: 5-50.
- Sernapesca. 1990-1999.** Anuario Estadístico de Pesca. Ministerio de Economía, Fomento y Reconstrucción.
- Sparre P & SC Venema. 1995.** Introducción a la evaluación de recursos pesqueros tropicales. Parte 1. Manual. FAO Documento Técnico de Pesca. N° 306.1, Rev.1. Roma. 440 p.
- Sweeney MJ & CFE Roper. 1998.** Classification, type localities, and type repositories of recent cephalopoda. En: Voss GL, M Vecchione, RB Toll & MJ Sweeney. Systematics and biogeography of cephalopods. Smithsonian Contributions to Zoology 586: 561-599.
- Valdovinos C. 1999.** Biodiversidad de moluscos chilenos: base de datos taxonómica y distribucional. Gayana 63: 111-164.
- Vega MA, C Osorio & F Rocha. 2000a.** Índice bibliográfico sobre biodiversidad acuática de Chile: Cephalopoda (Mollusca). Ciencia y Tecnología del Mar, CONA 23: 139-144.
- Vega MA, F Rocha & C Osorio. 2000b.** Comparación de las variaciones espaciales y temporales de las paralarvas de cefalópodos al norte y al sur de la constricción de Meninea en el canal de Moraleda (43° Lat. Sur). Ciencia y Tecnología del Mar, CONA 23: 69-82.
- Voss GL. 1967.** The biology and bathymetric distribution of deep-sea cephalopods. Studies of Tropical Oceanography 5: 511-535.
- Voss GL, M Vecchione, RB Toll & MJ Sweeney. 1998.** Systematics and biogeography of cephalopods. Smithsonian Contributions to Zoology 586: 293-372.
- Yañez E. 1974.** Distribución y abundancia relativa estacional de los recursos disponibles a un arte de arrastre camaronero frente a la costa de Valparaíso (invierno y primavera 1972). Investigaciones Marinas, Valparaíso 5: 125-138.
- Yañez E & MA Barbieri. 1974.** Distribución y abundancia relativa de los recursos disponibles a un arte de arrastre camaronero frente a la costa de Valparaíso (invierno 1973). Investigaciones Marinas, Valparaíso 5: 137-156.

